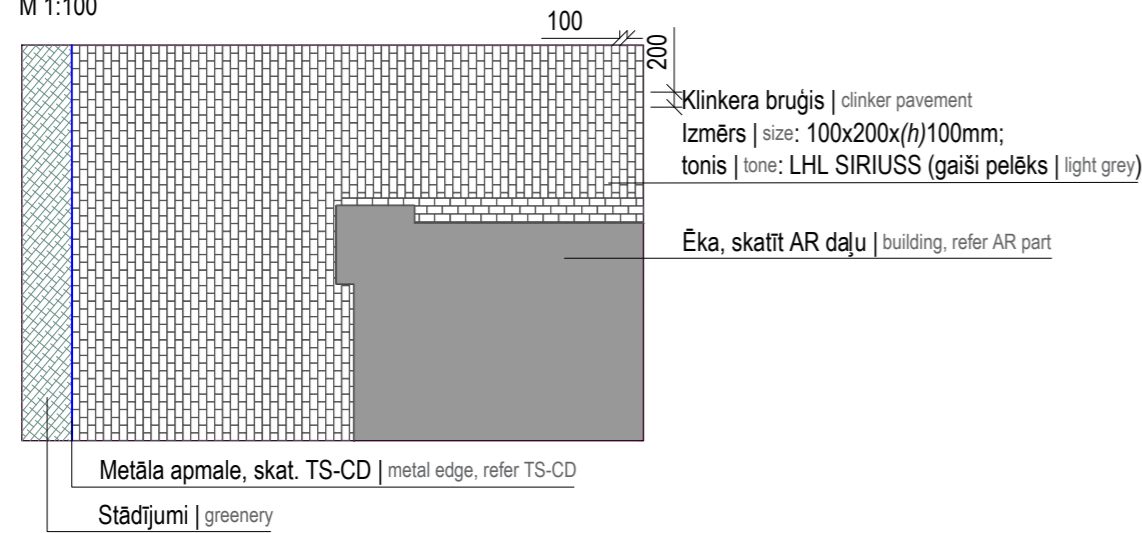
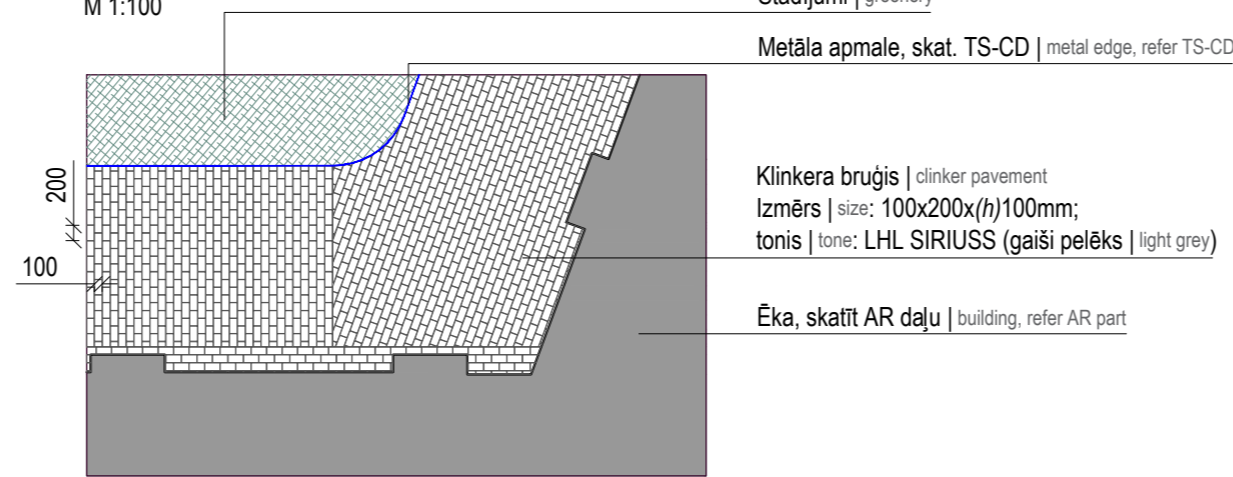


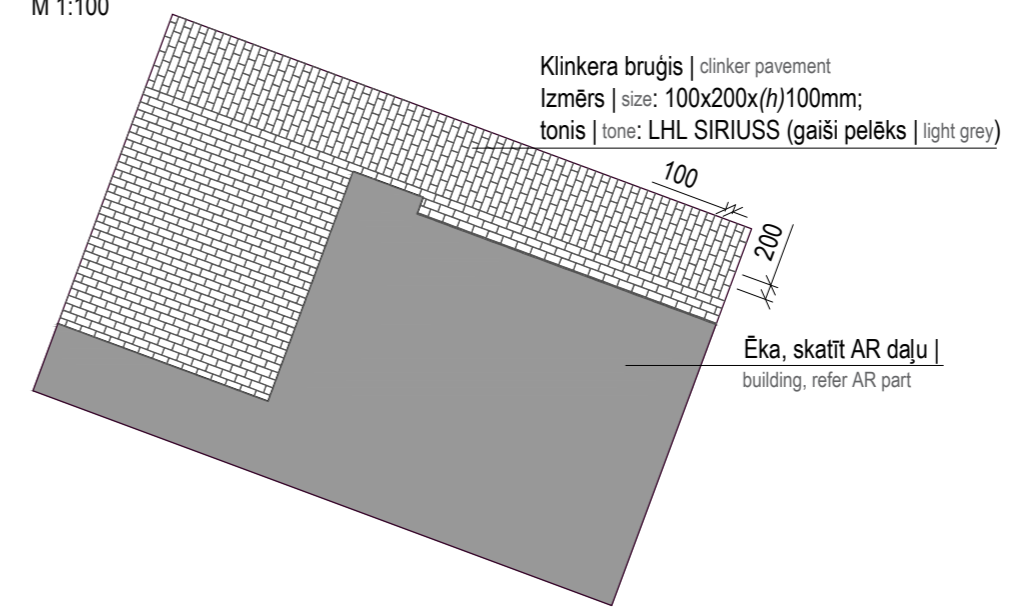
RAKSTA FRAGMENTST 1 | fragment of pattern 1
M 1:100



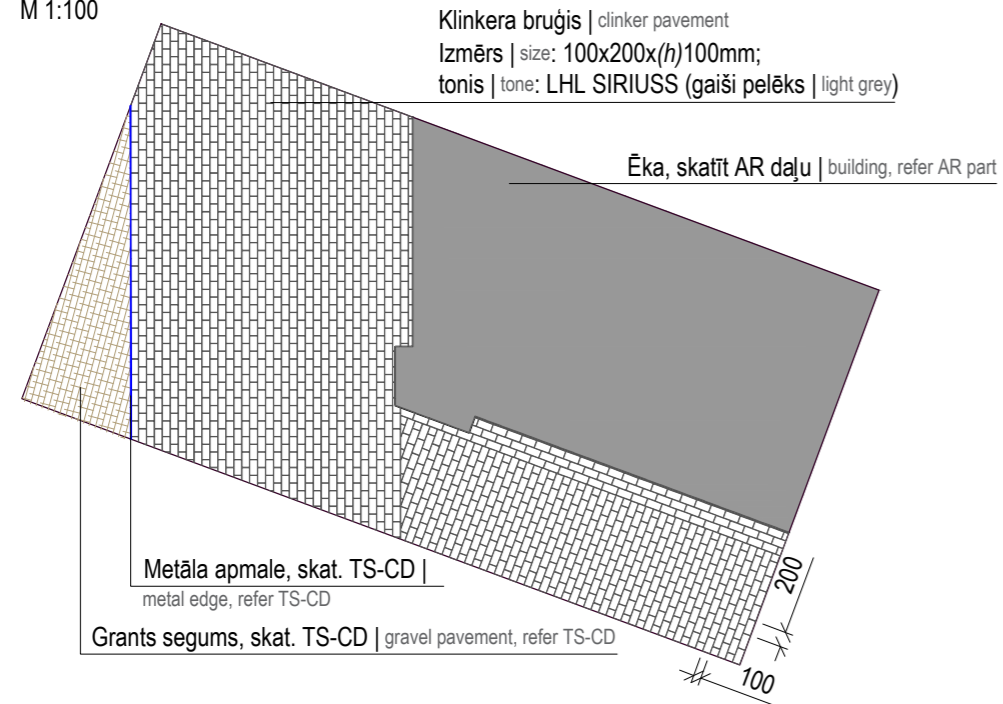
RAKSTA FRAGMENTST 2 | fragment of pattern 2
M 1:100



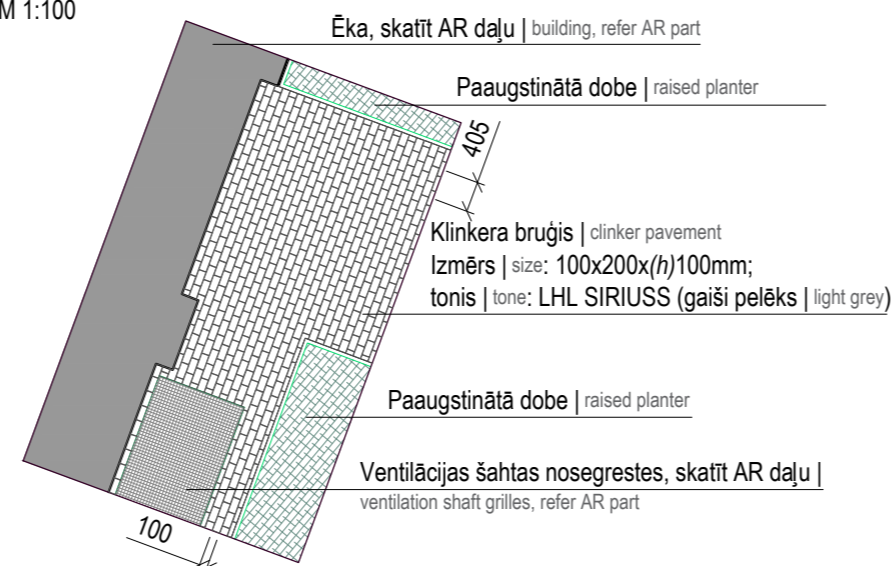
RAKSTA FRAGMENTST 3 | fragment of pattern 3
M 1:100



RAKSTA FRAGMENTST 4 | fragment of pattern 4
M 1:100



RAKSTA FRAGMENTST 5 | fragment of pattern 5
M 1:100



PIEZĪMES:

N.B! Būvniekam rūpīgi jāiepazīstas ar visu skaidrojošo aprakstu, piezīmēm gan aprakstā, gan rasējumu lapās, kā arī ar visām TS daļas rasējumu lapām - jo tās ir saistošas visiem plāniem kā kompleksam labiekārtojuma risinājumam.

- Visus mērījumus atspraust pēc koordinātēm.
- Neveikt mērījumus uz izdrukātā materiāla, lasīt rasējumus dotos izmērus.
- Pirms ierīkošanas visas esošās augstuma atzīmes un visus izmērus, piesaistes pārbaudīt un precizēt veicot kontroles uz mērījumus pirms būvdarbu uzsākšanas. Nesaistes gadījumā pieaicināt būvprojekta autoru un ainavu arhitektu.
- Pirms elementu pasūtīšanas/ izgatavošanas visus izmērus un toņus saskaņot ar būvprojekta autoru un ainavu arhitektu.
- Lapu skatīt kopā ar citām TS-L daļas lapām.
- ŠIS RASĒJUMS TIEK IZSNIEGTS TIKAI KĀ PROJEKTA DOKUMENTĀCIJAS SASTĀVDAĻA. SAŅĒMĒJS PIEKRĪT NEPAVAIROT UN NEIZMAINĪT ŠO RASĒJUMU VAI TĀ DAĻAS BEZ PROJEKTĒTĀJA PIEKRIŠANAS. SAŅĒMĒJS PIEKRĪT, KA ŠIS RASĒJUMS NAV IZMANTOJAMS CITU OBJEKTU PROJEKTĒŠANAI UN CELTNIECĪBAI BEZ SASKAŅOŠANAS AR AUTORU.

NOTES:

N.B! The builder must carefully read all the explanatory description, notes in both the description and the drawing sheets, as well as all the drawing sheets of the TS part - as they are binding on all plans as a complex amenity solution.

- All measurements should be pinned by coordinates.
- Do not take measurements on the printed material, read the dimensions given in the drawings.
- Prior to building process, all existing height markings and all dimensions must be checked and specified by carrying out control measurements before starting construction work. In case of mismatches, invite the author of the construction project and the landscape architect.
- Before ordering any elements, agree upon material with the author of the construction project and the landscape architect.
- See this page together with others TS-L part pages.
- THIS DRAWING IS ISSUED ONLY AS A PART OF THE PROJECT DOCUMENTATION. THE RECIPIENT AGREES NOT TO REPRODUCE OR MODIFY THIS DRAWING OR THEREOF PARTS WITHOUT THE CONSENT OF THE DESIGNER. THE RECIPIENT AGREES THAT THIS DRAWING MAY NOT BE USED FOR THE DESIGN AND CONSTRUCTION OF OTHER OBJECTS WITHOUT CONSULTATION WITH THE AUTHOR.

IZM. MARKA REV. MARK	DATUMS DATE	IZM.APRAKSTS REV.DESCRPTION
BŪVPROJEKTS DESIGN STAGE		DARBA PROJEKTS DETAILED DESIGN
KĀRĒTĀ PHASE		
OBJEKTS / PROJECT		
Dzīvojamās ēkas C2-05 jaunbūve Rīgā, Andrejostas ielā 21 KADASTRA APZ. 0100 011 0255 Residential building C2-05 on 21 Andrejostas St., Riga PLOT CADASTRE NO. 0100 011 0255		
BŪVNICĪBAS IEROSINĀTĀJS / INITIATOR OF CONSTRUCTION		
RIGA WATERFRONT DEVELOPMENT SIA REG.NR. 40203347210 Eksporta iela 3A, Rīga, LV-1010		
BŪVPROJEKTA IZSTRĀDĀTĀJS / GENERAL DESIGNER		
vilnis mičulis		VILNIS MIČULIS SIA REG.NR. 44103074220 BŪVKOM. REG. NR. 13115 Urieķstes iela 2a-22, Rīga, LV-1005
PROJEKTĒTĀJS / DESIGNER		
SIA "ALPS ainavu darbnīca" Adrese: Rīga, Sporta iela 2, LV-1013, Latvija Būvkomersanta reģ. Nr.: LV40003771232 www.alps.archi info@alps.archi		
BŪVPROJEKTA DAĻA DESIGN DISCIPLINE	TS-L	
DALAS VAD. HEAD OF DESIGN DISC.	JURĢIS RUBĪNS	
AINAVU ARHITEKTS LANDSCAPE ARCH.	MĀRIS BUŠS	
AINAVU ARHITEKTS LANDSCAPE ARCH.	IEVA DIMANTE	
AINAVU ARHITEKTS LANDSCAPE ARCH.	RAMON CORDOVA	
RASĒJUMS / SHEET		
SEGUMU RAKSTU DETALIZĀCIJA		
PAVEMENT DETAILS		
RASĒJUMA NR. /SHEET ID		
RWC2-05_AAD_TS-L_A1_01_RA_0201_pavement det		
MĒROGS SCALE	1:100	IZMAINA REVISIŅŅ SĀKOTN. IZD. DATUMS ORIG. ISSUE DATE
		08.05.2026