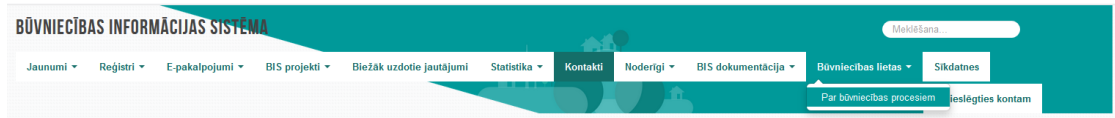
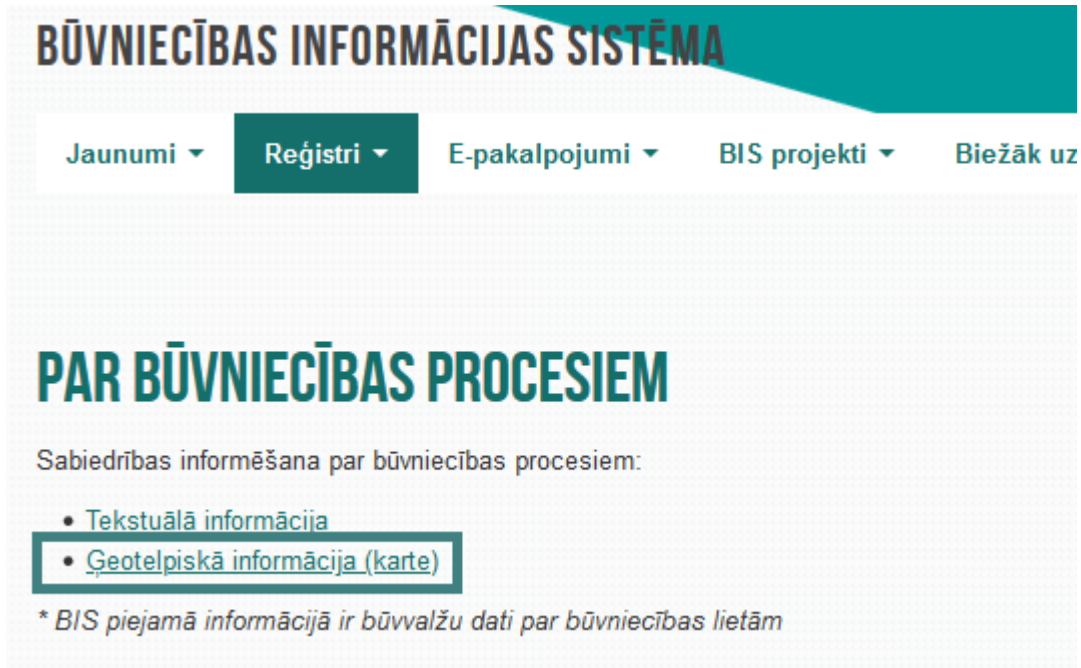


Dati par publisko ēku ekspluatācijas stāvokli

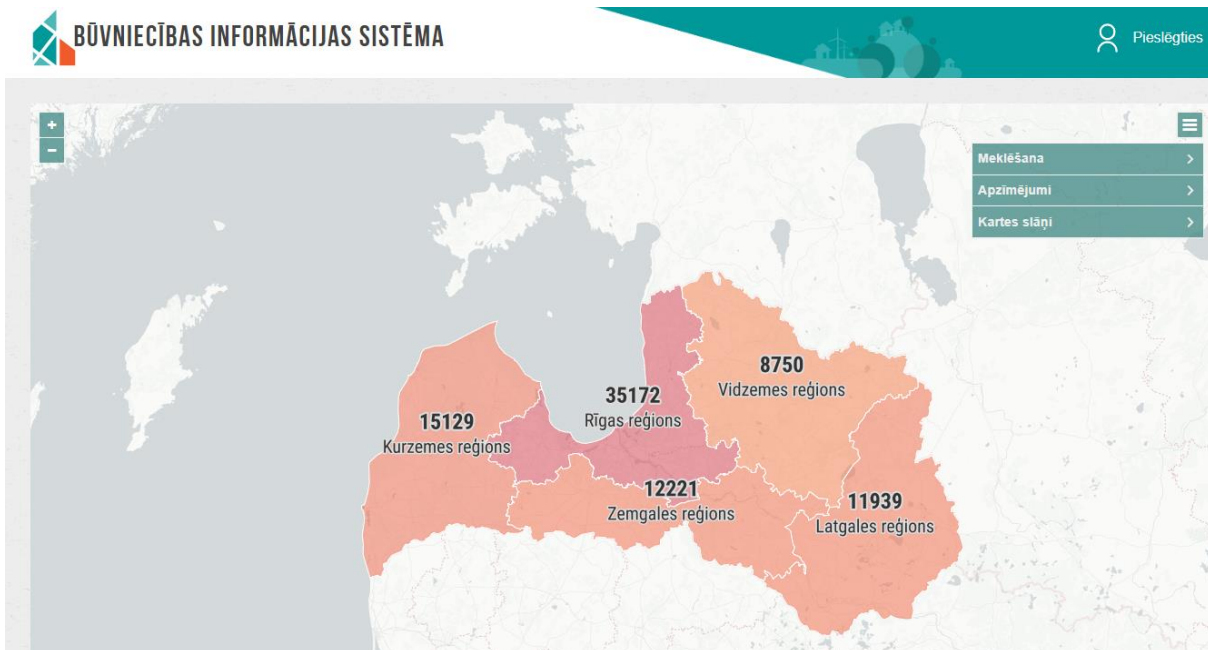
Izveidota jauna funkcionalitāte, ka pēc Latvijas kartes, ir iespējams atrast būvniecības lietas, un uzzināt, kāda būvniecība šobrīd tur notiek.



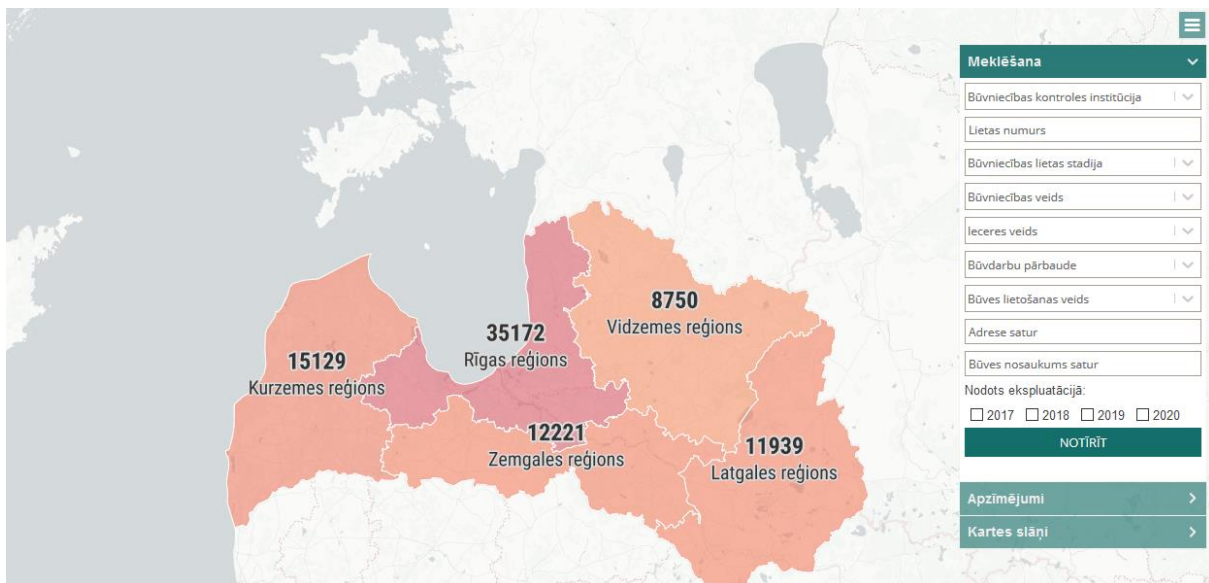
1.att Rīku josla BIS mājas lapā - Būvniecības lietas



2.att Ģeotelpiskā informācija (karte)



3.att Latvijas karte



4.att Kartes meklēšanas kritēriji

Kartē varam sameklēt informāciju pēc dažādākiem kritērijiem:

- Būvniecības kontroles institūcijas
- Lietas numuru,
- Būvniecības lietas stadiju,
- Būvniecības veidu,
- Ieceres veidu,
- Būvdarbu pārbaudi,
- Būves lietošanas veidu,
- Adrese satur,
- Būves nosaukums satur,
- Pēc tā kurā gadā tika būve nodota ekspluatācijā.

Apzīmējumi	
	Būvniecības process pārsūdzēts
	Pirms būvdarbu uzsākšanas
	Publiskā apspriešana
	Nodots ekspluatācijā
	Lēmums pārsūdzēts vai beidzies termiņš
	Būvniecība
	Apturēti būvdarbi vai pārbaudē konstatēti būtiski pārkāpumi
	Pārbaudē konstatēti nebūtiski pārkāpumi
	Būvdarbi pārtraukti

5.att Apzīmējuma veidi



Varam izvēlēties kartes slāņus, un izmantot to kurš vairāk patīk.

6.att Kartes slāņi